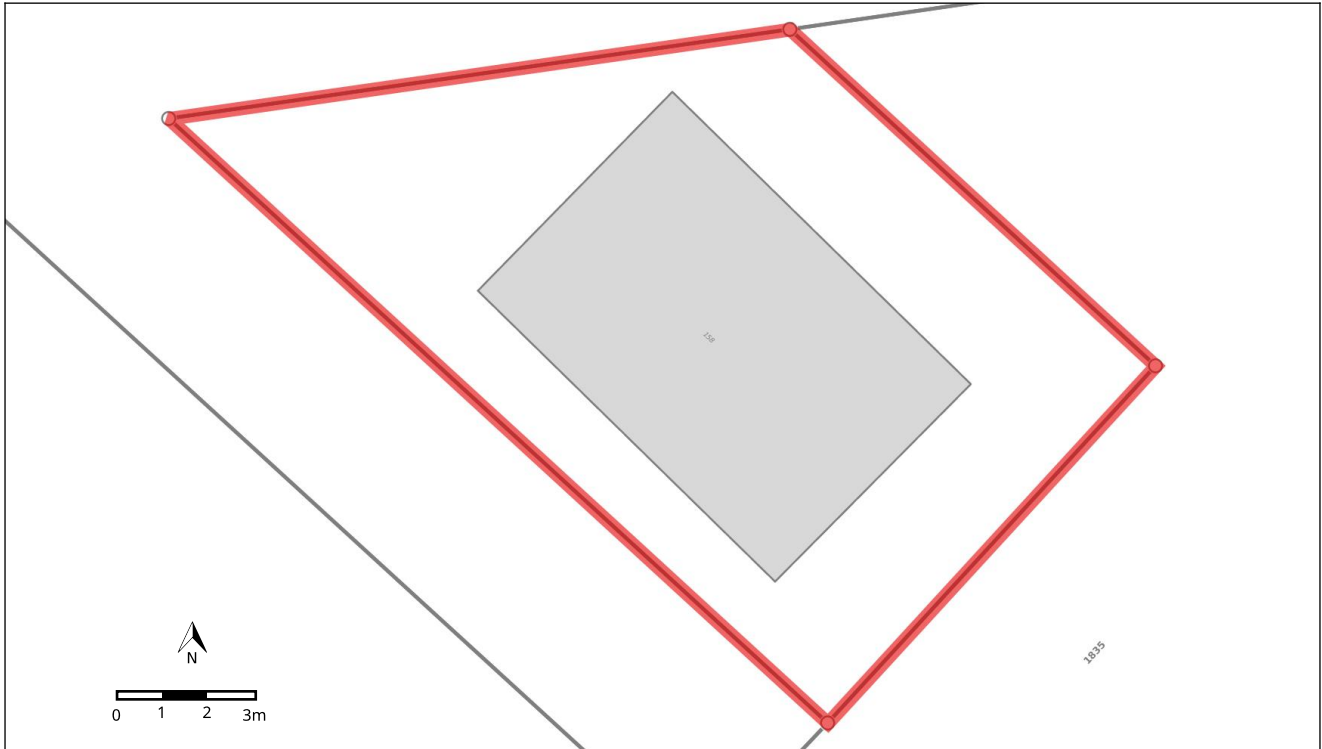


# Auszug aus dem Kataster der öffentlich-rechtlichen Eigentumsbeschränkungen (ÖREB-Kataster)



<b>Grundstück-Nr</b>	<b>1835</b>
Grundstückart	Liegenschaft
E-GRID	CH827767824387
Gemeinde (BFS-Nr.)	Fischingen (8372)
Grundbuchkreis	GBK Dussnang-Oberwangen
Fläche	160 m <sup>2</sup>
Stand der amtlichen Vermessung	22.05.2026

<b>Auszugsnummer</b>	<b>1b006c31-2a4d-4568-8035-ec273fae132f</b>
Erstellungsdatum des Auszugs	02.06.2026
Katasterverantwortliche Stelle	Amt für Geoinformation Kanton Thurgau Staubeggstrasse 3 8510 Frauenfeld <a href="http://geoinformation.tg.ch">http://geoinformation.tg.ch</a>

---

## Übersicht ÖREB-Themen

### **Öffentlich-rechtliche Eigentumsbeschränkungen, welche das Grundstück 1835 in Fischingen, GBK Dussnang-Oberwangen betreffen**

Seite

4 Nutzungsplanung (kantonal/kommunal)

---

### **Öffentlich-rechtliche Eigentumsbeschränkungen, welche das Grundstück nicht betreffen**

Planungszonen  
Vorpublikation Nutzungsplanung  
Gestaltungsplan  
Baulinienplan  
Natur- und Kulturobjekte  
Schutzpläne der Amphibienlaichgebiete von nationaler Bedeutung  
Schutzpläne der Auengebiete von nationaler Bedeutung  
Schutzpläne der Flachmoore von nationaler Bedeutung  
Schutzpläne der Hoch- und Übergangsmoore von nationaler Bedeutung  
Kleinsiedlungen  
Projektierungszonen Nationalstrassen  
Baulinien Nationalstrassen  
Projektierungszonen Eisenbahnanlagen  
Baulinien Eisenbahnanlagen  
Projektierungszonen Flughafenanlagen  
Baulinien Flughafenanlagen  
Sicherheitszonenplan  
Kataster der belasteten Standorte  
Kataster der belasteten Standorte im Bereich des Militärs  
Kataster der belasteten Standorte im Bereich der zivilen Flugplätze  
Kataster der belasteten Standorte im Bereich des öffentlichen Verkehrs  
Grundwasserschutzzonen  
Grundwasserschutzareale  
Lärmempfindlichkeitsstufen (in Nutzungszonen)  
Statische Waldgrenzen  
Waldreservate  
Projektierungszonen Leitungen mit einer Nennspannung von 220 kV oder höher  
Baulinien Starkstromanlagen

### **Öffentlich-rechtliche Eigentumsbeschränkungen, zu denen noch keine Daten vorhanden sind**

Gewässerraum  
Gewässerraum: Zusatzinformation nach Art. 8b Abs. 1 Bst. B ÖREBKV  
Waldabstandslinien



### Allgemeine Informationen

Der Inhalt des ÖREB-Katasters wird als bekannt vorausgesetzt. Der Kanton Thurgau ist für die Genauigkeit und Verlässlichkeit der gesetzgebenden Dokumente in elektronischer Form nicht haftbar. Der Auszug hat rein informativen Charakter und begründet insbesondere keine Rechte und Pflichten. Rechtsverbindlich sind diejenigen Dokumente, welche rechtskräftig verabschiedet oder veröffentlicht worden sind. Mit der Beglaubigung des Auszuges wird die Übereinstimmung des Auszuges mit dem ÖREB-Kataster zum Zeitpunkt der Auszugserstellung bestätigt. Ob bei Sondernutzungsplänen altes oder neues kantonales Planungs- und Baurecht angewendet werden muss, kann bei der zuständigen Gemeindebehörde nachgefragt werden. Weitere Informationen zum ÖREB-Kataster finden Sie unter [geoinformation.tg.ch](https://geoinformation.tg.ch) oder [cadastr.ch](https://cadastr.ch).

### Eigentumsbeschränkungen im Grundbuch

Zusätzlich zu den Angaben in diesem Auszug können Eigentumsbeschränkungen auch im Grundbuch angemerket sein.

### Haftungsausschluss Kataster der belasteten Standorte (KbS)

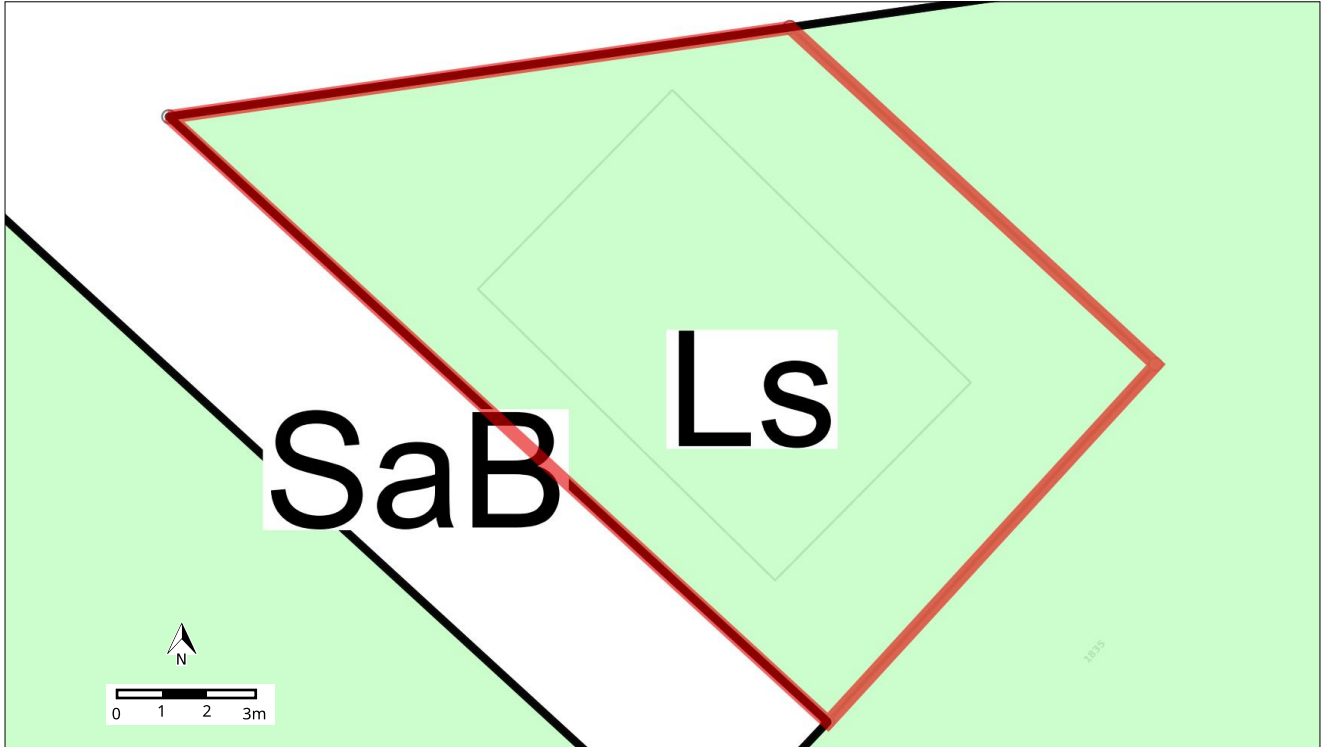
Der Kataster der belasteten Standorte (KbS) ist ein dynamisches Arbeitsinstrument, welches nie absolut vollständig ist und jederzeit ergänzt oder angepasst werden kann und sich derzeit noch im Aufbau befindet. In der öffentlichen Kartendarstellung sind nur jene Standorte aufgeführt, bei welchen den Grundeigentümern bereits ein Entscheid zugestellt wurde und für welche der Vollzug beim Kanton Thurgau liegt. Die 'Nicht-Darstellung' von Standorten bietet demnach keine Gewähr, dass das Areal frei von jeglichen Abfall- oder Schadstoffbelastungen ist. Bitte beachten Sie gegebenenfalls ebenso die Kataster der belasteten Standorte des Bundes (VBS, BAV, BAZL). Die Darstellung als Symbole (Rauten, Dreiecke und Quadrate) erlauben keine Rückschlüsse auf die Ausdehnung des Belastungsperimeters. Weitere Informationen zum ÖREB finden Sie unter '<https://geoinformation.tg.ch>'



### Hinweis zum Grundwasserschutz

Im ÖREB-Kataster werden zurzeit nur rechtskräftige Grundwasserschutzzonen und -Areale abgebildet. Provisorische Schutzzonen sind nicht enthalten, können aber im ThurGIS-Viewer im Thema 'Gewässer' unter 'Grundwasser- und Gewässerschutz' (Layer Grundwasserschutzzonen und Grundwasserschutzareale) eingesehen werden.

# Nutzungsplanung (kantonal/kommunal)

Rechtskräftig



	Typ	Anteil	Anteil in %
<b>Legende beteiligter Objekte</b>	 Landschaftsschutzzone (Ls)	160 m <sup>2</sup>	100%
<b>Übrige Legende (im sichtbaren Bereich)</b>	 Strasse ausserhalb Bauzone (SaB)		
<b>Rechtsvorschriften</b>	Zonenplan <2021> Revision Ortsplanung in Kraft seit 01.11.2022, Nr. 38 <a href="https://oereblex.tg.ch/api/attachments/14279">https://oereblex.tg.ch/api/attachments/14279</a> Baureglement, RRB 18 <a href="https://oereblex.tg.ch/api/attachments/16990">https://oereblex.tg.ch/api/attachments/16990</a>		
<b>Gesetzliche Grundlagen</b>	Bundesgesetz über die Raumplanung (Raumplanungsgesetz, RPG), SR 700 <a href="https://www.lexfind.ch/tolv/259740/de">https://www.lexfind.ch/tolv/259740/de</a> Planungs- und Baugesetz (PBG), RB 700 <a href="https://www.rechtsbuch.tg.ch/api/de/versions/2784/pdf_file_with_annexes">https://www.rechtsbuch.tg.ch/api/de/versions/2784/pdf_file_with_annexes</a> Verordnung zum Planungs- und Baugesetz und zur Interkantonalen Vereinbarung über die Harmonisierung der Baubegriffe (PBV), RB 700.1 <a href="https://www.rechtsbuch.tg.ch/api/de/versions/2800/pdf_file_with_annexes">https://www.rechtsbuch.tg.ch/api/de/versions/2800/pdf_file_with_annexes</a>		
<b>Weitere Informationen und Hinweise</b>	-		
<b>Zuständige Stelle</b>	Bauverwaltung Gemeinde Fischingen <a href="http://www.fischingen.ch">http://www.fischingen.ch</a>		

## Begriffe und Abkürzungen

**Änderungen:** Bei Änderungen handelt es sich um geplante oder neue ÖREB, welche ab der öffentlichen Auflage im ÖREB-Kataster geführt werden können. Änderungen können je nach rechtlicher Grundlage mit der öffentlichen Auflage bereits eine Vorwirkung entfalten.

**BFS-Nr.:** Gemeindefnummer aus amtlichem Gemeindeverzeichnis; Eine vom schweizerischen Bundesamt für Statistik mit dem Amtlichen Gemeindeverzeichnis im Jahre 1986 erstmals vergebene Zahl, die der eindeutigen Bezeichnung von territorialen Einheiten im Einzugsbereich der Schweiz dient.

**Baulinien Eisenbahnanlagen:** Zwischen den Baulinien dürfen keine baulichen Veränderungen vorgenommen oder sonstige Massnahmen getroffen werden, die dem Zweck bestehender oder künftiger Eisenbahnanlagen widersprechen.

**Baulinien Flughafenanlagen:** Zwischen den Baulinien dürfen keine baulichen Veränderungen vorgenommen oder sonstige Massnahmen getroffen werden, die dem Zweck bestehender oder künftiger Flughafenanlagen widersprechen.

**Baulinien Nationalstrassen:** Wenn der projektierte Strassenverlauf definitiv bekannt ist, werden beiderseits der Strasse Baulinien festgelegt. Diese Baulinien ermöglichen es, die Anforderungen der Verkehrssicherheit und der Wohnhygiene sowie die Erfordernisse eines eventuellen künftigen Ausbaus der Strasse zu berücksichtigen. Zwischen den Baulinien dürfen ohne Bewilligung weder Neubauten erstellt noch Umbauten bestehender Gebäude vorgenommen werden, auch wenn diese nur teilweise in die Baulinien hineinragen.

**Baulinien Starkstromanlagen:** Zwischen den Baulinien dürfen keine baulichen Veränderungen vorgenommen oder sonstige Massnahmen getroffen werden, die dem Zweck bestehender oder künftiger Starkstromanlagen widersprechen.

**E-GRID:** Eidgenössischer Grundstücksidentifikator; Aus einem Präfix und einer Nummer bestehende Bezeichnung, die es erlaubt, jedes in das Grundbuch aufgenommene Grundstück landesweit eindeutig zu identifizieren, und die zum Datenaustausch zwischen Informatiksystemen dient.

**Eigentumsbeschränkung:** Der Zweck aller Eigentumsbeschränkungen ist die Wahrung von Interessen anderer Personen, denen jene des Eigentümers sich in bestimmter Beziehung unterordnen müssen. Dies sind entweder die Eigentümer angrenzender Grundstücke, die Nachbarn, oder auch weitere Kreise von Privatpersonen oder endlich die Allgemeinheit selber, der Staat. Die Beschränkungen zugunsten der Nachbarn oder weiterer Privatpersonen sind regelmässig privatrechtlicher, jene zugunsten der Allgemeinheit öffentlich-rechtlicher Natur.

**Gesetzliche Grundlage:** Gesetz, Verordnung etc., das generell-abstrakt (generell für die Person, die nicht bekannt ist, abstrakt, weil der Perimeter ohne Karte definiert ist) und auf Bundesebene, auf kantonaler oder kommunaler Ebene erlassen worden ist und die bloss eine allgemeine Rechtsgrundlage der Eigentumsbeschränkung darstellen. Die gesetzliche Grundlage ist nicht Teil des ÖREB-Katasters. Der ÖREB-Kataster enthält aber Hinweise auf die entsprechende gesetzliche Grundlage.

**Gewässerraum:** Fliessgewässer können nur wieder naturnäher werden, wenn ausreichend Raum in den Schutz der Gewässer miteinbezogen wird. Der Gewässerraum soll weitgehend frei von neuen Anlagen bleiben; bestehende, rechtmässig erstellte Anlagen haben jedoch Bestandesgarantie.

**Grundwasserschutzareale:** Von Kanton festgelegte Areale, die für die künftige Nutzung und Anreicherung von Grundwasservorkommen von Bedeutung sind und in dem keine Bauten und Anlagen erstellt oder Arbeiten ausgeführt werden, die künftige Nutzungs- und Anreicherungsanlagen beeinträchtigen könnten.

**Grundwasserschutzzonen:** Grundwasserschutzzonen, in denen gewährleistet werden soll, dass bei unmittelbar drohenden Gefahren wie Unfällen mit wassergefährdenden Stoffen ausreichend Zeit und Raum für die erforderlichen Massnahmen zur Verfügung stehen.

**Kataster der belasteten Standorte:** Der Kataster enthält Deponien und andere durch Abfälle belastete Standorte, die saniert werden, wenn sie zu schädlichen oder lästigen Einwirkungen führen oder die konkrete Gefahr besteht, dass solche Einwirkungen entstehen. Die Behörde ermittelt die belasteten Standorte, indem sie vorhandene Angaben wie Karten, Verzeichnisse und Meldungen auswertet. Sie trägt diejenigen Standorte, deren Belastung erwiesen oder sehr wahrscheinlich ist, in den Kataster ein.

**Katasterverantwortliche Stelle:** Die katasterverantwortliche Stelle im Kanton erhält die in den ÖREB-Kataster aufzunehmenden Daten von den zuständigen Fachstellen. Sie verwaltet diese Daten und stellt sie via kantonales ÖREB-Geportal der Öffentlichkeit zur Verfügung.

**KbS:** Kataster der belasteten Standorte

**Lärmempfindlichkeitsstufen:** Empfindlichkeitsstufen werden festgelegt, um jeweils bestimmte Zonen zu definieren: diejenigen, die eines erhöhten Lärmschutzes bedürfen, diejenigen, in denen keine störenden Betriebe zugelassen sind, und diejenigen, in denen mässig und stark störende Betriebe zugelassen sind.

**Nutzungsplanung:** Festlegung der Verwendung einzelner Bodenflächen für bestimmte Zwecke (z. B. Landwirtschaft, Siedlung, Wald).

**ÖREB:** Öffentlich-rechtliche Eigentumsbeschränkung

**ÖREB-Kataster:** Kataster der öffentlich-rechtlichen Eigentumsbeschränkungen

---

**Planungszonen:** Zone, die ein genau bezeichnetes Gebiet umfasst, für das ein Nutzungsplan angepasst werden muss oder noch keiner vorliegt, und innerhalb derer nichts unternommen werden darf, was die Nutzungsplanung erschwert.

---

**Projektierungszonen Eisenbahnanlagen:** Um die freie Verfügbarkeit der für künftige Bahnbauten und -anlagen erforderlichen Grundstücke zu gewährleisten, können für genau bezeichnete Gebiete Projektierungszonen festgelegt werden. In diesen Zonen dürfen keine baulichen Veränderungen vorgenommen werden, die dem Zweck der Eisenbahnen widersprechen.

---

**Projektierungszonen Flughafenanlagen:** Um die freie Verfügbarkeit der für Flughafenanlagen erforderlichen Grundstücke zu gewährleisten, können für genau bezeichnete Gebiete Projektierungszonen festgelegt werden. In diesen Zonen dürfen keine baulichen Veränderungen vorgenommen werden, die dem Zweck der Flughafenanlagen widersprechen.

---

**Projektierungszonen Leitungen mit einer Nennspannung von 220 kV oder höher:** Um die freie Verfügbarkeit der für Leitungen mit einer Nennspannung von 220 kV oder höher erforderlichen Grundstücke zu gewährleisten, können für genau bezeichnete Gebiete Projektierungszonen festgelegt werden. In diesen Zonen dürfen keine baulichen Veränderungen vorgenommen werden, die dem Zweck der Flughafenanlagen widersprechen.

---

**Projektierungszonen Nationalstrassen:** Um die freie Verfügbarkeit des für den Bau der Nationalstrassen erforderlichen Landes zu gewährleisten, können für genau bezeichnete Gebiete Projektierungszonen festgelegt werden. In diesen Zonen dürfen keine baulichen Veränderungen vorgenommen werden, die dem Zweck der Nationalstrassen widersprechen.

---

**Rechtsvorschrift:** Generell-konkrete Rechtsnorm, die zusammen mit den ihr zugeschriebenen Geobasisdaten die Eigentumsbeschränkung unmittelbar umschreibt und innerhalb desselben Verfahrens verabschiedet worden ist.

---

**Sicherheitszonenplan:** Zonenplan, in dem die Sicherheitszonen dargestellt sind und aus dem die Eigentumsbeschränkungen nach Fläche und Höhe ersichtlich sind.

---

**Statische Waldgrenzen:** Statische Waldgrenzen müssen auf der Grundlage rechtskräftiger Waldfeststellungen festgelegt werden. Neue Bestockungen ausserhalb dieser Waldgrenzen gelten nicht als Wald.

---

**Vorwirkung:** Mit der öffentlichen Auflage entsteht eine Vorwirkung: Ab diesem Zeitpunkt dürfen Bauvorhaben in der Regel nur bewilligt werden, wenn sie der öffentlich aufgelegten Planung nicht widersprechen.

---

**Waldabstandslinien:** Bauten und Anlagen in Waldesnähe sind nur zulässig, wenn sie die Erhaltung, Pflege und Nutzung des Waldes nicht beeinträchtigen.

---

**Waldreservate:** Geschützte Waldfläche, die der Erhaltung der Artenvielfalt von Fauna und Flora dient.

---

**Zuständige Stelle:** Durch die Gesetzgebung bezeichnete Stelle des Bundes, des Kantons oder der Gemeinde, die für das Erheben, Nachführen und Verwalten der Geobasisdaten zuständig ist.

---